



Дума Асбестовского городского округа

47

заседание

СЕДЬМОГО

созыва

РЕШЕНИЕ

от 25.03.2021 № 47/5

г. Асбест

О внесении изменений

в Правила землепользования и застройки

Асбестовского городского округа, утвержденные решением Думы Асбестовского городского округа от 27.06.2017 № 92/1 «Об утверждении Правил землепользования и застройки Асбестовского городского округа в новой редакции» (в редакции решения Думы Асбестовского городского округа от 26.11.2020 № 42/5)

Руководствуясь статьями 5.1, 31, 32 Градостроительного кодекса Российской Федерации, Федеральным законом от 29 декабря 2017 года № 455-ФЗ «О внесении изменений в Градостроительный кодекс Российской Федерации и отдельные законодательные акты Российской Федерации», Федеральным законом от 06 октября 2003 года № 131-ФЗ «Об общих принципах организации местного самоуправления в Российской Федерации», статьей 22 Устава Асбестовского городского округа, решением Думы Асбестовского городского округа от 11.10.2018 № 15/11 «Об утверждении Положения об организации и проведении общественных обсуждений или публичных слушаний по вопросам градостроительной деятельности на территории Асбестовского городского округа», принимая во внимание результаты публичных слушаний, прошедших 11.02.2021,

Дума Асбестовского городского округа

РЕШИЛА:

1. Внести изменения в Правила землепользования и застройки Асбестовского городского округа, утвержденные решением Думы Асбестовского городского округа от 27.06.2017 № 92/1 «Об утверждении Правил землепользования и застройки Асбестовского городского округа в новой редакции» (в редакции решения Думы Асбестовского городского округа от 26.11.2020 № 42/5):

1.1. В Карту градостроительного зонирования Асбестовского городского округа применительно к территории города Асбест в части:

1) изменения границ территориальных зон ОД-К - «общественно-деловая зона комплексная» и Ж-3 - «жилая зона многоэтажной застройки» и установление территориальной зоны ОД-К - «общественно-деловая зона комплексная» в границах территории, прилегающей к земельному участку, расположенному по адресу: Свердловская область, г. Асбест, ул. Ленинградская, д. 19/1, согласно схеме, с учетом сложившейся планировки

УПРАВЛЕНИЕ АРХИТЕКТУРЫ И
ГРАДОСТРОИТЕЛЬСТВА АДМИНИСТРАЦИИ
АСБЕСТОВСКОГО ГОРОДСКОГО ОКРУГА

территории и существующим землепользованием (приложение № 1 к настоящему решению).

2. Опубликовать в газете «Асбестовский рабочий» «Муниципальный вестник» настоящее решение без приложения, разместить полный текст настоящего решения с приложением в сетевом издании в сети «Интернет» по адресу: www.arasb.ru и на официальном сайте Асбестовского городского округа по адресу <http://asbestadm.ru>.

3. Решение вступает в силу со дня его официального опубликования.

4. Контроль исполнения настоящего решения возложить на постоянную комиссию по вопросам местного самоуправления и социальной политики (М.А. Железнов).

Председатель Думы
Асбестовского городского округа

С.В. Ларионов

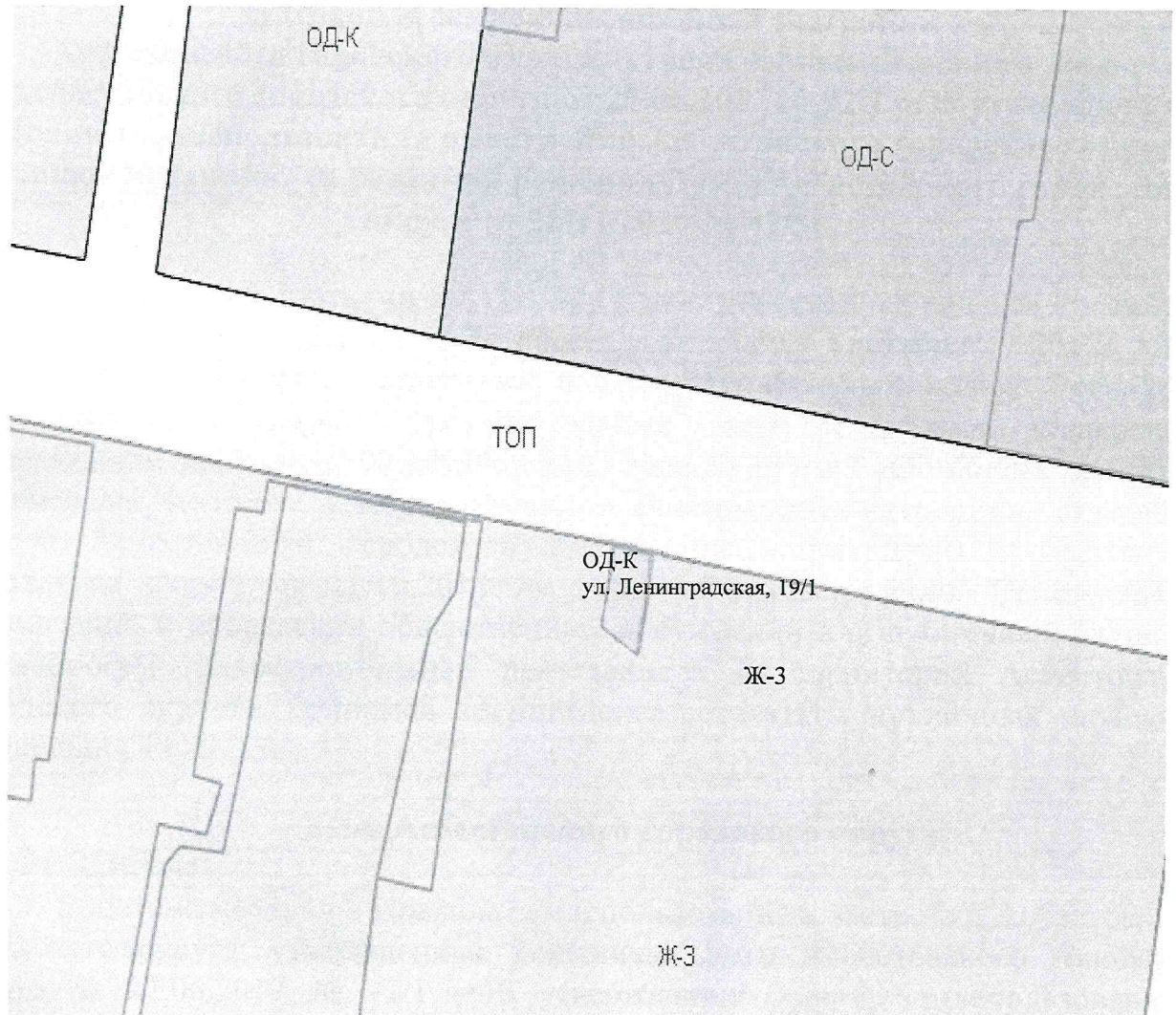
Глава
Асбестовского городского округа

Н.Р. Тихонова










Приложение № 1
к Решению Думы
Асбестовского городского округа
от 25.03.2021 № 47/5

Фрагмент карты градостроительного зонирования Асбестовского городского округа применительно к территории города Асбест в отношении границ территории, прилегающей к земельному участку, расположенному по адресу:
Свердловская область, город Асбест, ул. Ленинградская, д.19/1



Условные обозначения:

	Земельные участки («Без классификации»)	:10109	Земельные участки (Подпись)		Земельные участки («Без классификации»)
	Земельные участки («Без классификации»)		Территориальная зона (Ж-3 Жилая зона многоэтажной застройки)	Ж-3	Территориальная зона (Подпись)
	Территориальная зона (ОД-К Общественно-деловая зона «Миллениум»)		Территориальная зона (ОД-С Общественно-деловая зона социаль)		Территориальная зона (ТОП Территория общего пользования)